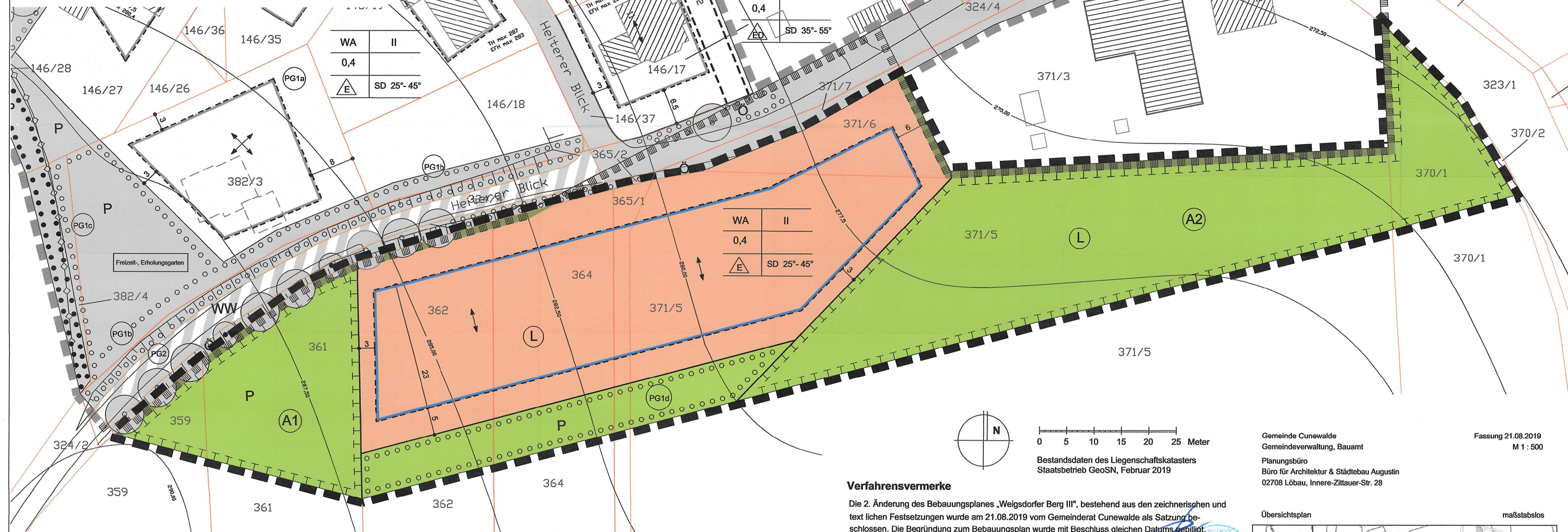


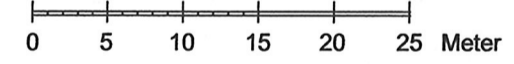
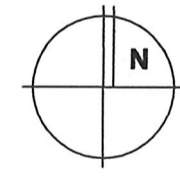
- ÜBERSICHTSKARTE  
maßstabslos
- Geltungsbereich Bebauungsplan (Rechtskraft seit 04.04.2008)
  - 1. Änderung (Rechtskraft seit 2017)
  - 2. Änderung



WA	II
0,4	
E	SD 25°-45°

WA	III
0,4	
E	SD 35°-55°

WA	II
0,4	
E	SD 25°-45°



Bestandsdaten des Liegenschaftskatasters  
Staatsbetrieb GeoSN, Februar 2019

Gemeinde Cunewalde  
Gemeindeverwaltung, Bauamt  
Planungsbüro  
Büro für Architektur & Städtebau Augustin  
02708 Löbau, Innere-Zittauer-Str. 28  
Fassung 21.08.2019  
M 1 : 500

**Planzeichenerklärung**

gemäß den Anforderungen der Planzeichenverordnung

**ART DER BAULICHEN NUTZUNG**

<b>WA</b>	Allgemeines Wohngebiet
-----------	------------------------

**NUTZUNGSSCHABLONE**

Art der Baulichen Nutzung	Geschossigkeit
Grundflächenzahl GRZ	
Bauweise	Dachform, -neigung

**MASZ DER BAULICHEN NUTZUNG**

- 0,4 Grundflächenzahl GRZ
- II Zahl der Vollgeschosse, Höchstmaß
- DN 25°-45° Dachneigung in Grad, Mindest-/Höchstmaß
- SD Satteldach
- E Einzelhäuser

**SONSTIGE PLANZEICHEN**

- Grenze Geltungsbereich I
- Änderungsbereich Bebauungsplan
- Firstrichtung

**GRÜNFLÄCHEN, SCHUTZ, PFLEGE, ENTWICKLUNG VON NATUR UND LANDSCHAFT**

- P** private Grünfläche
- Anpflanzung von Bäumen und Sträuchern
- PG1d** Pflanzgebot
- A1** Ausgleichsmaßnahme

**BAUWEISE / BAUGRENZE**

- Baugrenze

**NACHRICHTLICHE ÜBERNAHME**

- Landschaftsschutzgebiet

**HINWEISE**

- Landschaftsschutzgebiet

**PLANZEICHEN DER KARTENGRUNDLAGE**

- Flurstücksgrenze und -nummer
- Bestand Wohn- | Wirtschaftsgebäude, Hausnummer
- Höhenlinien

**Textliche Festsetzungen**

Im Änderungsbereich behalten die textlichen Festsetzungen des Bebauungsplanes "Weigsdorfer Berg III" in der Fassung vom 27.11.1997, zuletzt geändert am 17.03.2017 weiterhin ihre Gültigkeit. Folgende textliche Festsetzungen werden eingefügt:

unter Pkt.1.10. Maßnahmen zum Schutz, zur Pflege und zur Erhaltung von Natur und Landschaft  
Entwicklungsmaßnahme A1: Entwicklung zu wertvollem Gehölzbestand  
Die Fläche ist zu artenreichem, extensiv bewirtschaftetem Dauergrünland zu entwickeln und mit standortheimischen Gehölzen oder Obstgehölzen zu bepflanzen. Insgesamt sind mindestens 10 Bäume 2. und 3. Ordnung und / oder hochstämmige Obstbäume gemäß Pflanzliste anzupflanzen.

Entwicklungsmaßnahme A2 (2.938m²): Entwicklung zu Extensivgrünland  
Die Fläche ist zu artenreichem Dauergrünland mit Gehölzgruppen zu entwickeln und extensiv zu bewirtschaften. Ziel ist die Wirksamkeit der Fläche als Retentionsbereich für abfließendes Oberflächenwasser aus der angrenzenden Ackerfläche.  
Vorhandener standortfremder Gehölzaufwuchs ist zu entfernen; gebietsheimische Gehölze sind zu erhalten. Ergänzend sind auf insgesamt 20% der Fläche Gruppen gebietsheimischer Bäume und Sträucher anzupflanzen.

unter Pkt.1.12.2. Grünordnerische Festsetzungen  
Pflanzgebot 1 d (PG1d): Gehölzpflanzung Ortsrand  
Die Fläche ist durch Pflanzung gebietsheimischer Arten zu einem locker beplanten Gehölzstreifen zu entwickeln. Dazu sind die Flächen mit gebietsheimischen Gehölzen so zu bepflanzen, dass nach Abschluss der Maßnahmen je 200m² Gesamtfläche insgesamt mindestens 1 Baum 2. und 3. Ordnung oder 2 Obstbäume, sowie 15 Sträucher vorhanden sind.

**Verfahrensvermerke**

Die 2. Änderung des Bebauungsplanes „Weigsdorfer Berg III“, bestehend aus den zeichnerischen und textlichen Festsetzungen wurde am 21.08.2019 vom Gemeinderat Cunewalde als Satzung beschlossen. Die Begründung zum Bebauungsplan wurde mit Beschluss gleichen Datums gebilligt.

Cunewalde, den 22. Okt. 2019  
Bürgermeister

Die Bebauungsplansatzung ist gemäß § 10 Abs. 2 BauGB mit Verfügung vom 07.01.20 unter dem Aktenzeichen GZ1.P0434 ..... genehmigt worden.

Cunewalde, den 20. Jan. 2020  
Bürgermeister

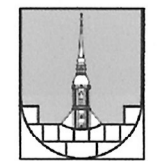
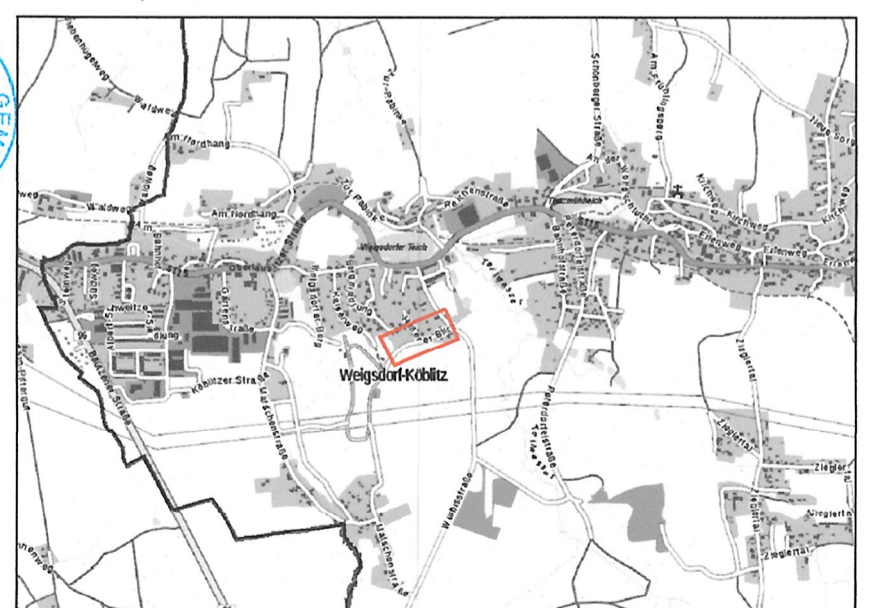
Die 2. Änderung des Bebauungsplanes "Weigsdorfer Berg III" bestehend aus den zeichnerischen und textlichen Festsetzungen sowie der beigefügten Begründung wird hiermit ausfertigt.

Cunewalde, den 20. Jan. 2020  
Bürgermeister

Die Stelle, bei welcher der Plan auf Dauer während der Dienststunden von jedermann eingesehen werden kann und über den Inhalt Auskunft zu erhalten ist, wurde am 17.01.20 im Amtlichen Mitteilungsblatt der Gemeinde Cunewalde ortsüblich bekanntgemacht. In der Bekanntmachung ist auf die Geltendmachung der Verletzung von Verfahrens- und Formvorschriften und von Mängeln der Abwägung sowie auf die Rechtsfolgen (§ 215 Abs. 2 BauGB) und weiter auf Fälligkeit und Erlöschen von Entschädigungsansprüchen (§ 44 BauGB) hingewiesen worden. Die 2. Änderung des Bebauungsplanes ist am 17.01.20 in Kraft getreten.

Cunewalde, den 20. Jan. 2020  
Bürgermeister

Übersichtsplan maßstabslos



Gemeinde Cunewalde

**BEBAUUNGSPLAN**

" 2. Änderung Bebauungsplan Weigsdorfer Berg III "

Satzung 21.08.2019